












ZONES SUPERPOSEES






-  Zone soumise à un plan d'aménagement particulier "nouveau quartier"
-  Zone d'aménagement différé
-  Zone d'urbanisation prioritaire





Zones de servitude "urbanisation"

-  zone de servitude "urbanisation" - Intégration paysagère
-  zone de servitude "urbanisation" - Tampon 1
-  zone de servitude "urbanisation" - Tampon 2
-  zone de servitude "urbanisation" - non edificandi
-  zone de servitude "urbanisation" - Cours d'eau
-  zone de servitude "urbanisation" - Art. 17

Zone de servitude "couloir et espaces réservés"
couloir pour projets routiers ou ferroviaires

Secours et éléments protégés d'intérêt communal

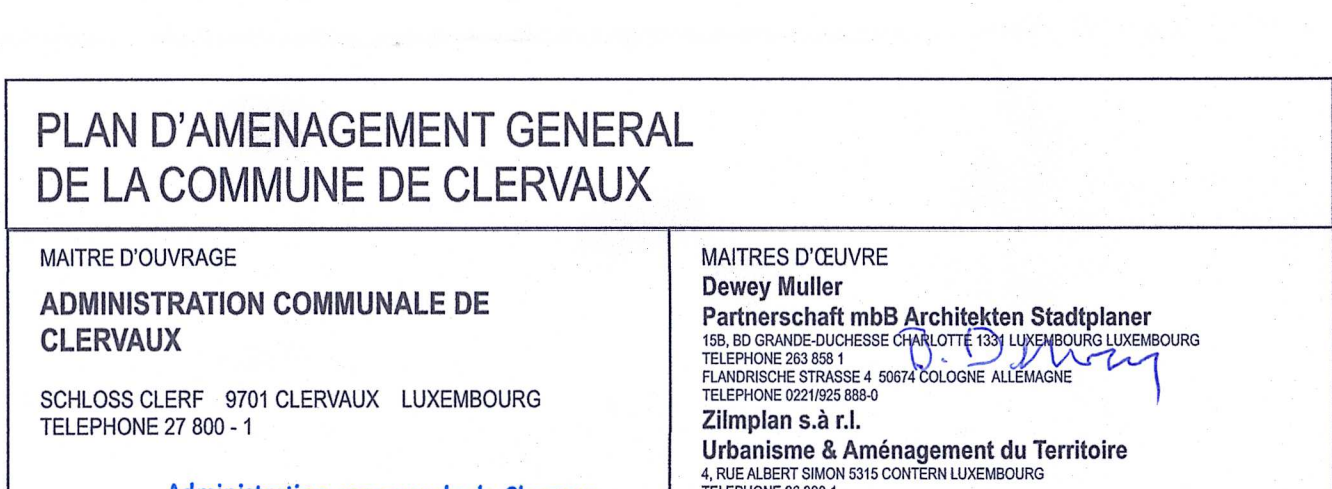
-  secteur protégé de type "environnement construit"
-  construction à conserver
-  petit patrimoine à conserver
-  alignement d'une construction existante à préserver
-  gabarit d'une construction existante à préserver

Informations complémentaires à titre indicatif	
sur base de la loi modifiée du 19 juillet 2004 concernant l'aménagement communal et le développement urbain	
	Plan d'aménagement particulier dûment approuvé
POP 130616160	N° du plan d'aménagement particulier dûment approuvé
	Biotopes
	Mesures en rapport avec les "continuous ecological functions"
	Mesures compensatoires

LES DONNÉES DES ORTHO-PHOTOS ET DES VISITES DE LIEUX NE SONT PAS EXACTEMENT SUPERPOSABLES À CELLES DU FOND DE PLAN LÉgal, PLAN CADASTRAL, NI SONT SONT REPRISSES QU'À TITRE INDICATIF. LES MESURES SONT À PRENDRE À PARTIR DE L'EXTRÊME DES LIGNES.

EN CAS DE DIVERGENCE ENTRE LES LIMITES CADASTRALES RENSEIGNÉES PAR LE P.C.N ET LES LIMITES CADASTRALES ARRÊTÉES PAR UN MESURAGE CADASTRAL, LA ZONE DE BASE FIXÉE PAR LA PARCELLE CONCERNÉE PEUT ÊTRE ADAPTÉE À LA RÉALITÉ FONCIÈRE.

LES NUMÉROS DE PARCELLE SUR LA PRÉSENTE PARTIE GRAPHIQUE ONT ÊTRE REPRIS À PARTIR DU P.C.N. EN CAS D'ILLISIBILITÉ, L'EXTRAIT CADASTRAL DES FONDs CONCERNÉS EST À CONSULTER.



CONSEIL COMMUNAL

Cleroux, le 22 AVR. 2024

Le conseil communal,

COMMISSION D'AMENAGEMENT



DATE : 20/04/2024

Référence: **CSOC 6.9578.294**

e présent document, approuvé à l'unanimité

l'approbation de **2024/04/22/0055**

Le Ministre des Affaires Régionales

Léon Gloden

MINISTRE DE L'INTERIEUR

MINISTRE DE L'ENVIRONNEMENT, DU CLIMAT ET DU DEVELOPPEMENT DURABLE

DATE: 20/04/2024

DATE: 20/04/2024

MODIFICATIONS

INDICE	DATE	NOM	DESCRIPTIONS DES MODIFICATIONS
I	28.01.24	LG	MODIFICATION PAG A LIELER "LOU BURSEN" ADAPTATION HAB-1 / IND- v
J	15.03.23	LG	MODIFICATION PAG LIJEDOT DE TINTERDIEHLE CREATION DE LA ZONE SEC-CAMPING 2 (en copse)
I	17.02.23	LG	MODIFICATION PAG LEVER DE LA ZONE ZBL-ARTICLE 7 A KALBION PARCELLE 190207
h	13.03.23	LG	MODIFICATION PAG LOCALITE DE MARCHANG ZONE BEP "CIGDES" - ADAPTATIONS ZBL-2 SELON AVIS DE LA CA DU 03.01.2023
g	21.03.22	LG	MODIFICATION PAG LOCALITE DE CLEROUX EXTENSION ZONE BEP "YCEE EDWARD STEICHER"
f	08.03.22	LG	MODIFICATION PAG LOCALITE DE HUPERHANGEN PAR 90-01 v IN DER KUBUSCHT / AUGMENTATION DENSITE DE LOGEMENT
e	28.06.21	ESA	DIVERGENCE DES MODIFICATIONS PAR 90-01 LEVER DE LA ZAD ET RECLASSSEMENT DU PAR 90-01 EN PAR "E (en copse)
d	06.06.21	ESA	MODIFICATIONS MODIFICATIONS PAG
c	05.06.21	ESA	MODIFICATION PAG LOCALITE DE WEICHERHANGEN ZONE SPEC-ADDA (en copse)

PHASE

PLAN APPROUVÉ PAR LA MINISTRE LE 27.11.2019

ECHELLE

1 : 2 500

OBJET

PLAN D'AMENAGEMENT GENERAL

LOCALITE DE LIELER

DESS.	NOM	DATE	N° PLAN	INDICE
CONTR.	FR / HSE	31.10.2018	1140	
RESP.				

G	0	2	1	0	1	1	1
FORMAT 117.0 / 70.3 CM							