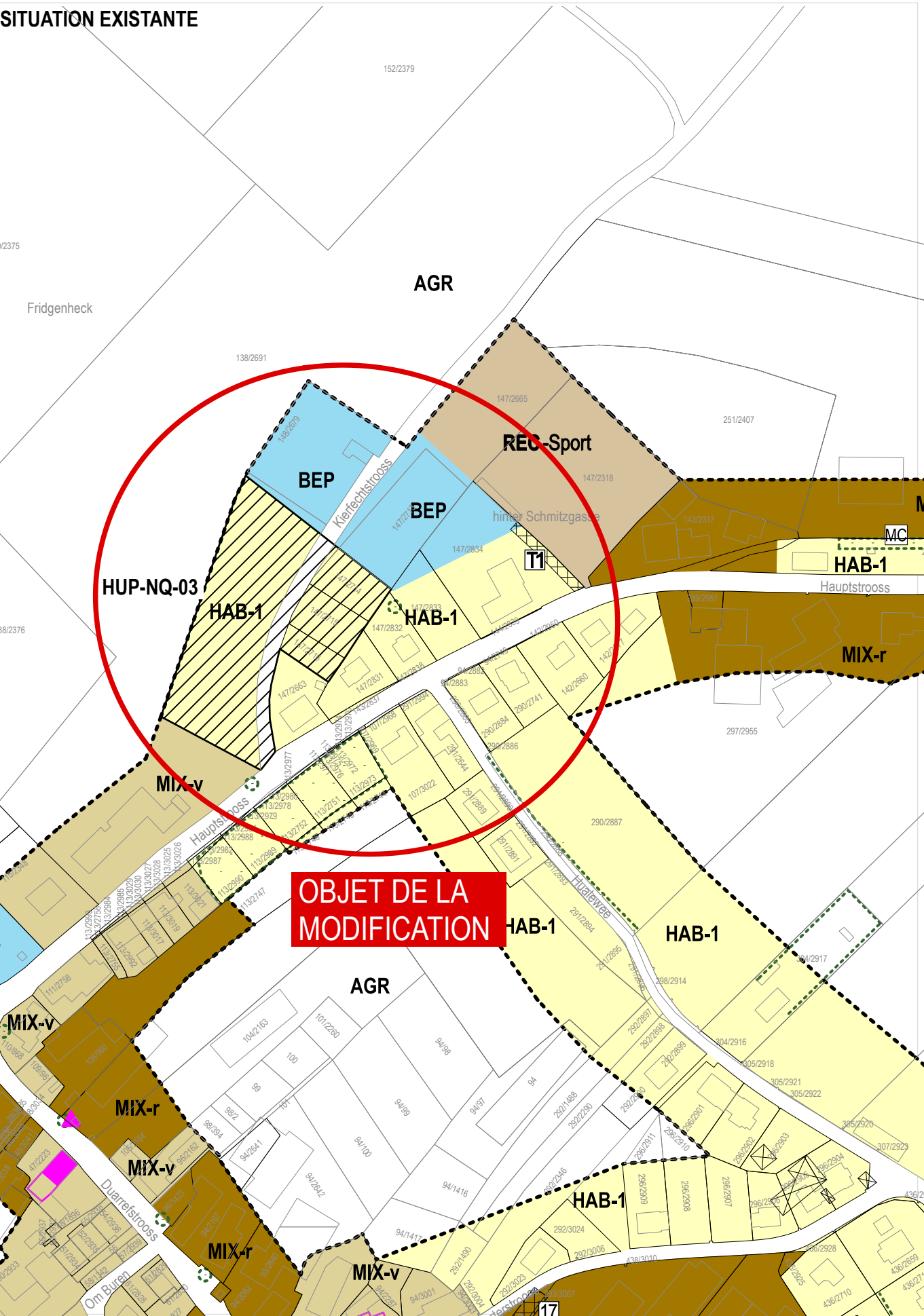
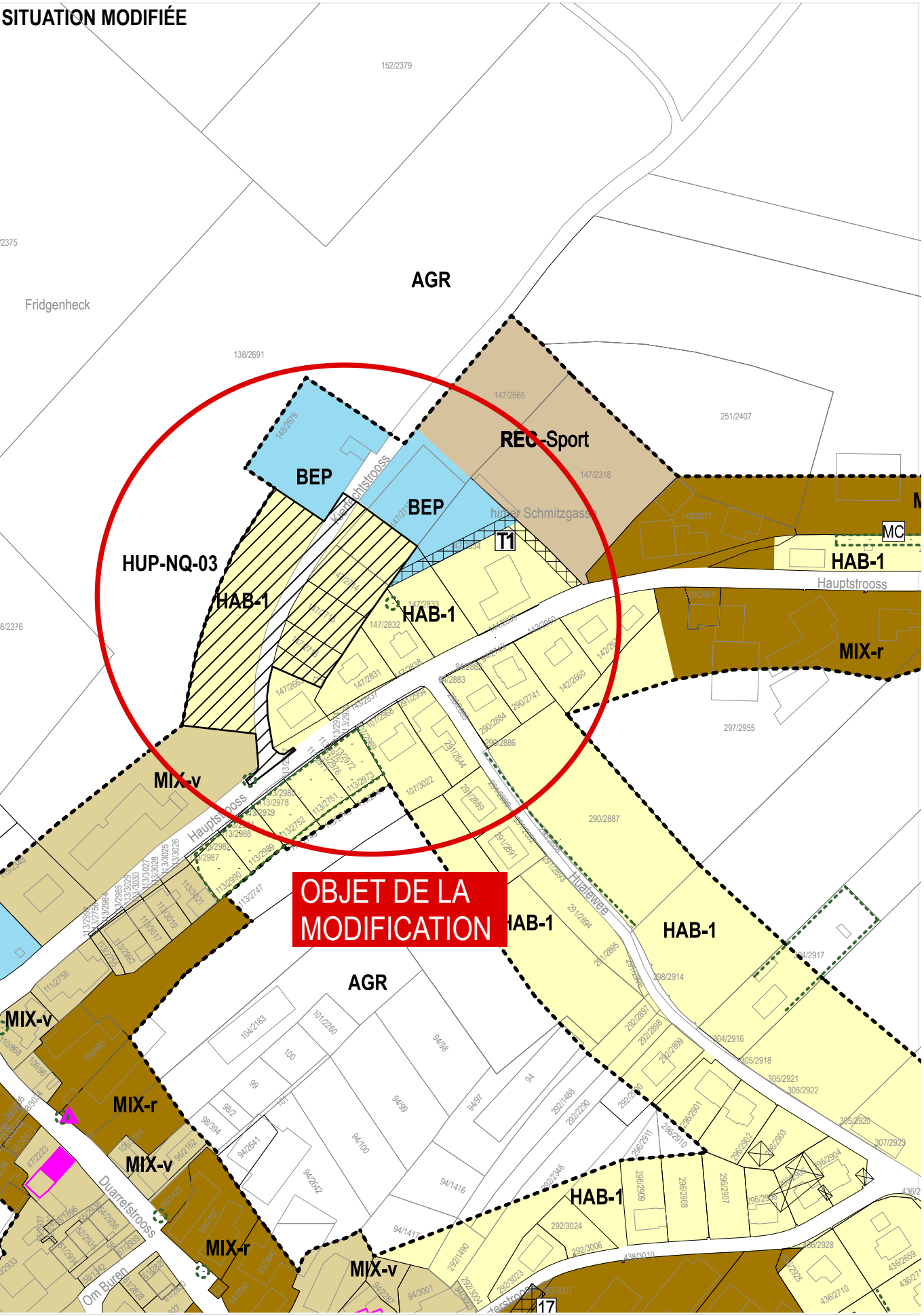


© ORIGINE FOND DE PLAN : DROITS RESERVES A L'ETAT DU GRAND-DUCHÉ DE LUXEMBOURG-COPIE ET REPRODUCTION INTERDITES - PHOTOGRAPHIES AERIENNES 2010 / PLAN CADASTRAL NUMERISE PCF 028-058-086 DU 2018

SITUATION EXISTANTE



SITUATION MODIFIÉE



LEGENDE

FOND DE PLAN

PLAN CADASTRAL NUMERISE (PCF 028-058-086 DU 2018)

BATIMENT EXISTANT
LIMITE PARCELLAIRE
LIMITE DU TERRITOIRE COMMUNAL
TOPONYME
N° DU PARCELLE

INFORMATIONS COMPLEMENTAIRES BD-TOPO (A TITRE INDICATIF)

RIVIERE / ETANG / SURFACE HYDROGRAPHIQUE
RUSSEAU / COURS D'EAU

PLAN D'AMENAGEMENT GENERAL (PAG)

ZONES DE BASE

Zones urbanisées ou destinées à être urbanisées

Zones d'habitation

HAB-1 zone d'habitation 1
HAB-2 zone d'habitation 2

Zones mixtes

MIX-v zone mixte urbaine
MIX-r zone mixte villageoise
MIX-s zone mixte rurale

Zone de bâtiments et équipements publics

Zones d'activités

ECO+1 zone d'activités économiques communale type 1
ECO+2 zone d'activités économiques communale type 2
ECO-R zone d'activités économiques régionale

Zone commerciale

Zones spéciales

zone spéciale-ASSA
zone spéciale-SYNP

Zone de gares ferroviaires et routières

Zone de sport et de loisirs

zone de sport et de loisirs - Camping
zone de sport et de loisirs - Golf
zone de sport et de loisirs - Jeunesse
zone de sport et de loisirs - Jeux
zone de sport et de loisirs - Sport
zone de sport et de loisirs - Vacances
zone de sport et de loisirs - Robbesscheier

Zone de jardins familiaux

Zone verte

zone agricole
zone forestière
zone de parc public
zone de verdure
Délimitation de la zone verte

ZONES SUPERPOSEES

Zone soumise à un plan d'aménagement particulier "nouveau quartier"

Zone d'aménagement différé

Zone d'urbanisation prioritaire

Zones de servitude "urbanisation"

zone de servitude "urbanisation" - Intégration paysagère
zone de servitude "urbanisation" - Tampon 1
zone de servitude "urbanisation" - Tampon 2
zone de servitude "urbanisation" - non adicand
zone de servitude "urbanisation" - Cours d'eau
zone de servitude "urbanisation" - Art. 17

Zone de servitude "couloirs et espaces réservés"

couloir pour projets routiers ou ferroviaires

Secteurs et éléments protégés d'intérêt communal

secteur protégé de type "environnement construit"

construction à conserver
petit patrimoine à conserver
alignement d'une construction existante à préserver
gabarit d'une construction existante à préserver

ZONES OU ESPACES DEFINIS EN EXECUTION DE DISPOSITIONS SPECIFIQUES RELATIVES

à l'aménagement du territoire

station GSM selon PDS "Stations de base pour réseaux publics et communications mobiles"

à la protection de la nature et des ressources naturelles

à la protection des sites et monuments nationaux

à la gestion de l'eau

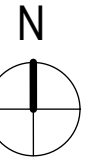
Informations complémentaires à titre indicatif

sur base de la loi modifiée du 19 juillet 2004 concernant l'aménagement communal et le développement urbain

Plan d'aménagement particulier dûment approuvé

N° du plan d'aménagement particulier dûment approuvé

Biotopes
Mesures en rapport avec les "continuous ecological functions"
Mesures compensatoires



COMMUNE DE CLERVAUX - 1 / 2 500

MODIFICATION DU PAG CLERVAUX "ADAPTATION "KIERFECHTSTROOSS" PAP NQ HUP-NQ-03 – HUPPERDANGE – PAG VERSIONS ACTUELLE ET MODIFIÉE

Dewey Muller Partnerschaft mbB Architekten Stadtplaner

DATE

16.07.25

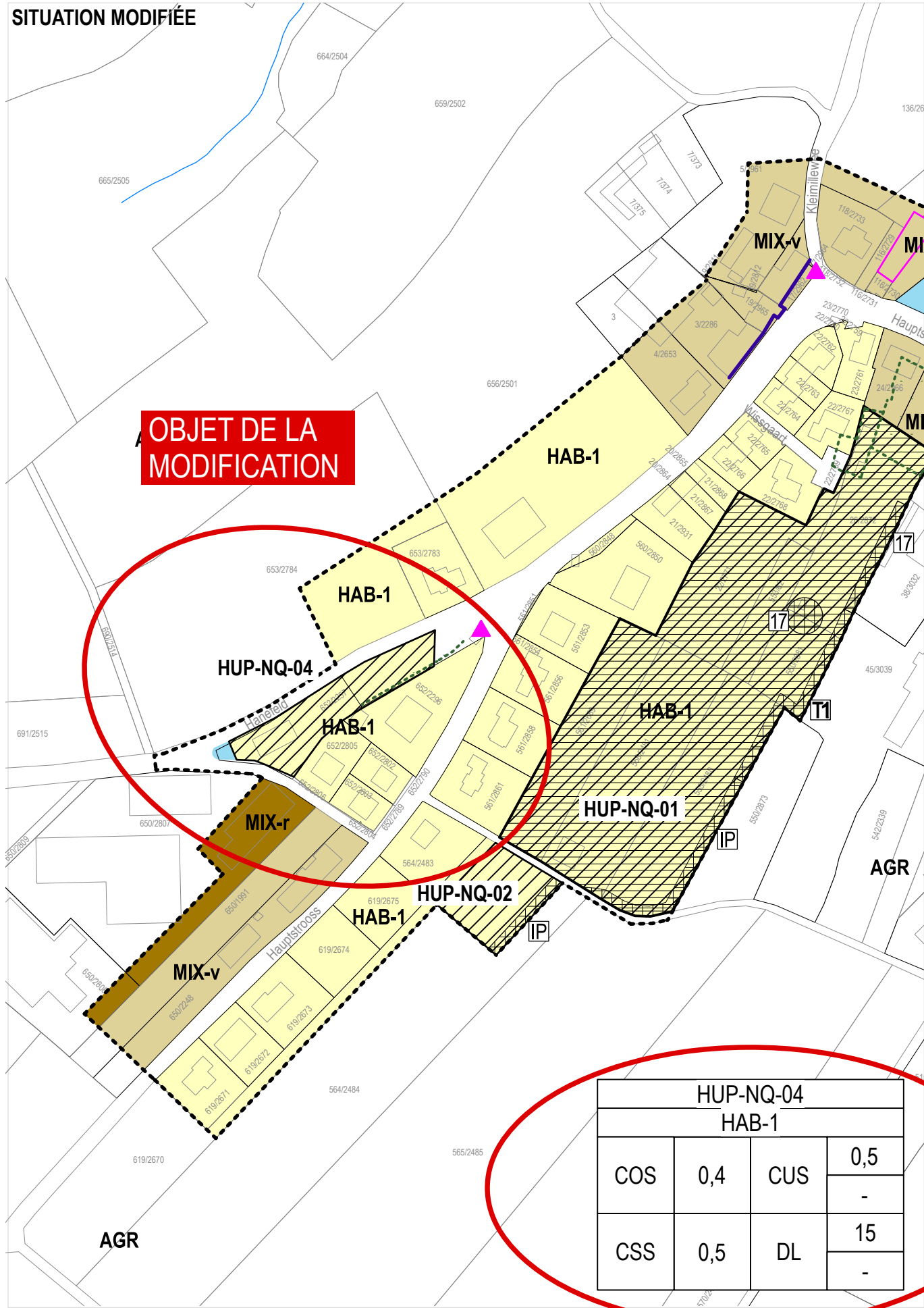
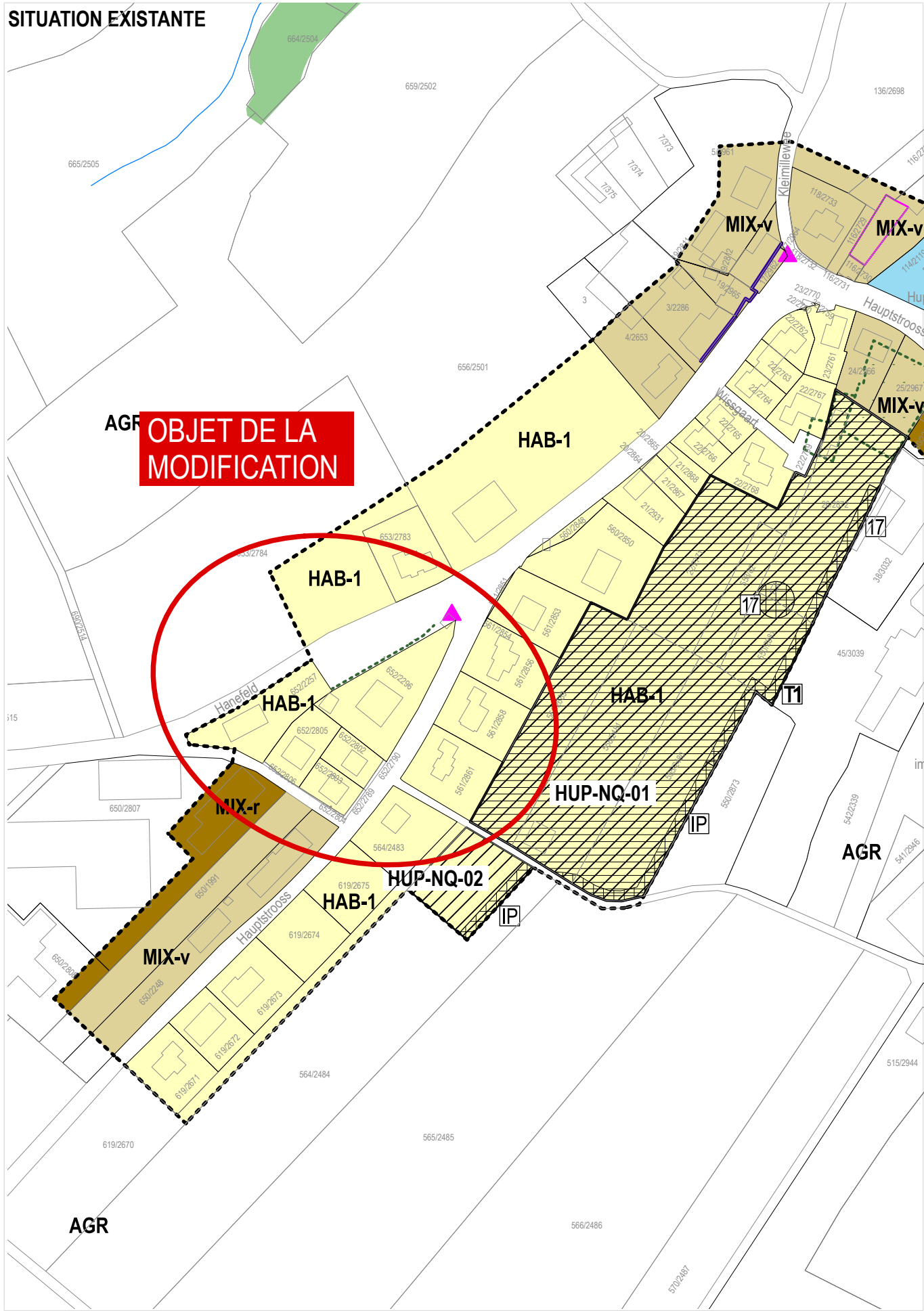
N° PROJET

2505-1

N° PLAN

MP-C-01-01

© ORIGINE FOND DE PLAN : DROITS RESERVES A L'ETAT DU GRAND-DUCHÉ DE LUXEMBOURG-COPIE ET REPRODUCTION INTERDITES - PHOTOGRAPHIES AERIENNES 2010 / PLAN CADASTRAL NUMERISE PCF 028-058-086 DU 2018



LEGENDE

FOND DE PLAN

PLAN CADASTRAL NUMERISE (PCF 028-058-086 DU 2018)

BATIMENT EXISTANT
LIMITE PARCELLAIRE
LIMITE DU TERRITOIRE COMMUNAL
TOPONYME
N° DU PARCELLE

INFORMATIONS COMPLEMENTAIRES BD-TOPO (A TITRE INDICATIF)

RIVIERE / ETANG / SURFACE HYDROGRAPHIQUE
RUSSEAU / COURS D'EAU

PLAN D'AMENAGEMENT GENERAL (PAG)

ZONES DE BASE

Zones urbanisées ou destinées à être urbanisées

Zones d'habitation

HAB-1 zone d'habitation 1
HAB-2 zone d'habitation 2

Zones mixtes

MIX-v zone mixte urbaine
MIX-r zone mixte villageoise
MIX-s zone mixte rurale

Zone de bâtiments et équipements publics

Zones d'activités

ECO-1 zone d'activités économiques communale type 1
ECO-2 zone d'activités économiques communale type 2
ECO-3 zone d'activités économiques régionale
COM zone commerciale

Zones spéciales

zone spéciale-ASSA
zone spéciale-SYNP

Zone de sport et de loisirs

zone de sport et de loisirs - Camping
zone de sport et de loisirs - Golf
zone de sport et de loisirs - Jeunesse
zone de sport et de loisirs - Jeux
zone de sport et de loisirs - Sport
zone de sport et de loisirs - Vacances
zone de sport et de loisirs - Robbesscheier

Zone de jardins familiaux

JAR

Zone verte

AGR zone agricole
PDR zone forestière
PMRS zone de parc public
VVD zone de verdure
Délimitation de la zone verte

ZONES SUPERPOSEES

Zone soumise à un plan d'aménagement particulier "nouveau quartier"

Zone d'aménagement différé

Zone d'urbanisation prioritaire

Zones de servitude "urbanisation"

zone de servitude "urbanisation" - Intégration paysagère
zone de servitude "urbanisation" - Tampon 1
zone de servitude "urbanisation" - Tampon 2
zone de servitude "urbanisation" - non aedificandi
zone de servitude "urbanisation" - Cours d'eau
zone de servitude "urbanisation" - Art. 17

Zone de servitude "couloirs et espaces réservés"

couloir pour projets routiers ou ferroviaires

Secteurs et éléments protégés d'intérêt communal

secteur protégé de type "environnement construit"

construction à conserver
petit patrimoine à conserver
alignement d'une construction existante à préserver
gabarit d'une construction existante à préserver

ZONES OU ESPACES DEFINIS EN EXECUTION DE DISPOSITIONS SPECIFIQUES RELATIVES

à l'aménagement du territoire

station GSM selon PDS "Stations de base pour réseaux publics et communications mobiles"

à la protection de la nature et des ressources naturelles

à la protection des sites et monuments nationaux

à la gestion de l'eau

Informations complémentaires à titre indicatif

sur base de la loi modifiée du 19 juillet 2004 concernant l'aménagement communal et le développement urbain

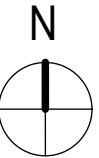
Plan d'aménagement particulier dûment approuvé

N° du plan d'aménagement particulier dûment approuvé

Biotores

Mesures en rapport avec les "continuous ecological functions"

Mesures compensatoires



COMMUNE DE CLERVAUX - 1 / 2 500

MODIFICATION DU PAG CLERVAUX ADAPTATION "AUF HANEFELD" PAP NQ HUP-NQ-04 – HUPPERDANGE – PAG VERSIONS ACTUELLE ET MODIFIÉE

Dewey Muller Partnerschaft mbB Architekten Stadtplaner

DATE

16.07.25

N° PROJET

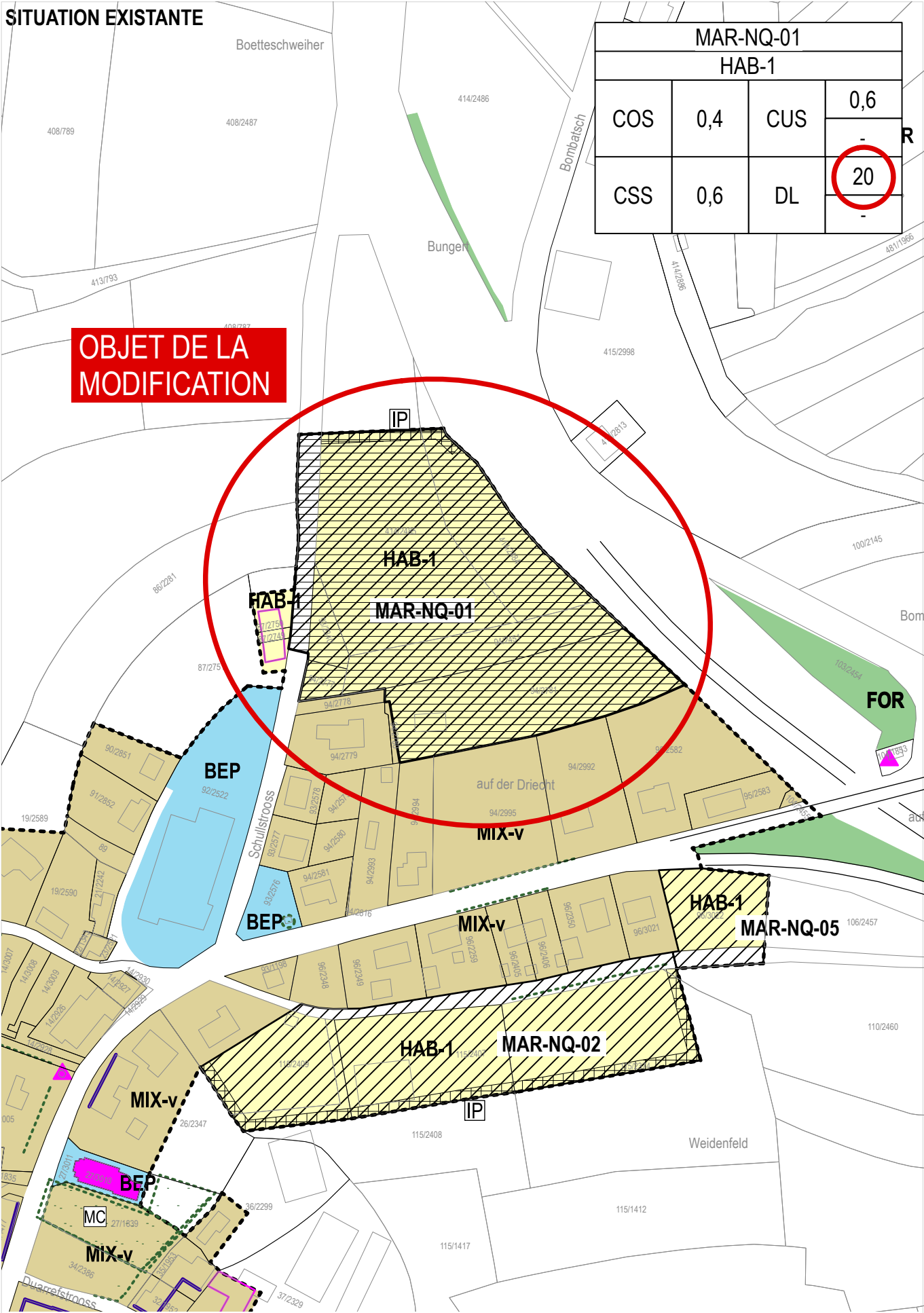
2505-1

N° PLAN

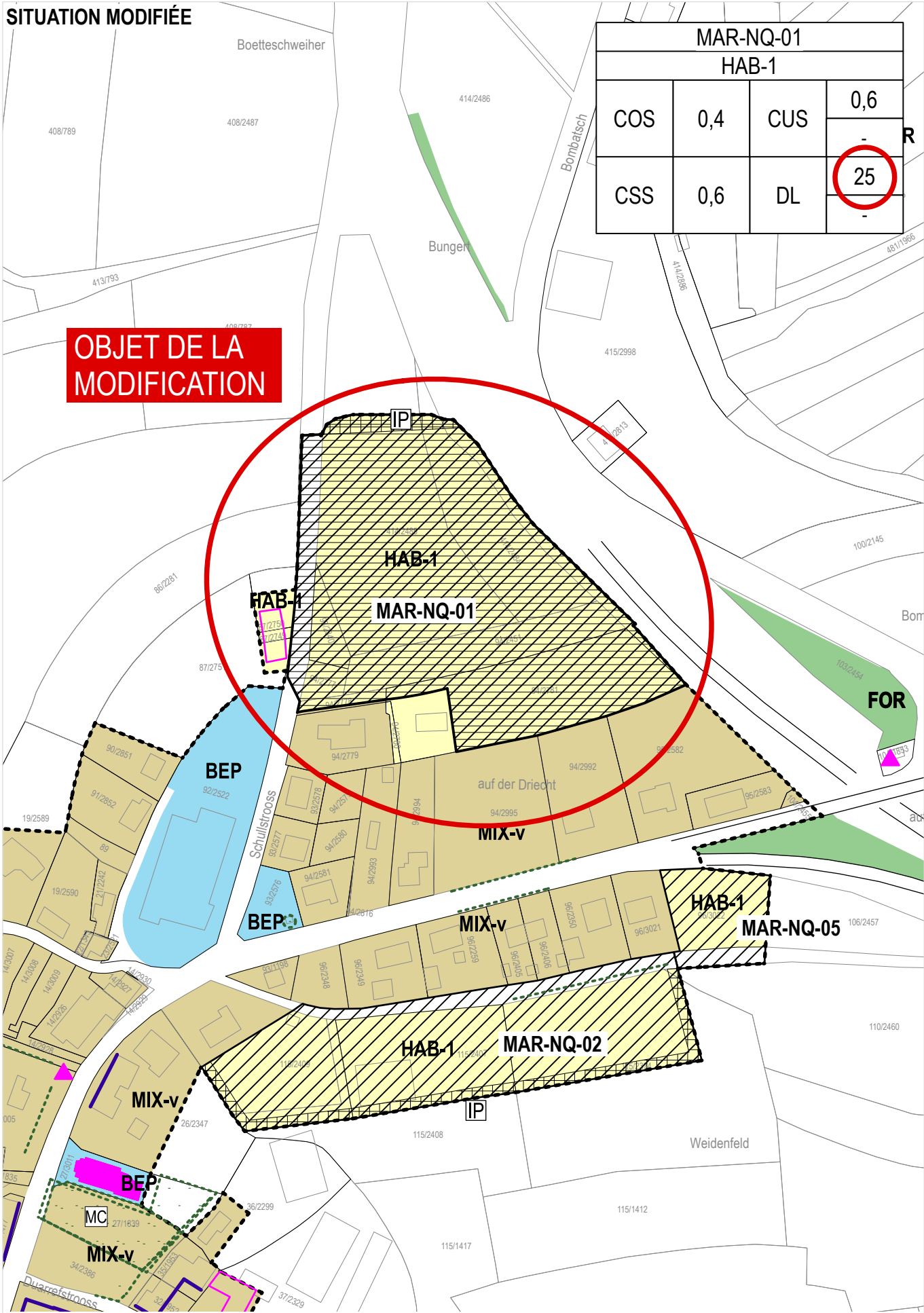
MP-C-01-02

© ORIGINE FOND DE PLAN : DROITS RÉSERVÉS À L'ÉTAT DU GRAND-DUCHÉ DE LUXEMBOURG-COPIE ET REPRODUCTION INTERDITES - PHOTOGRAPHIES AÉRIENNES 2010 / PLAN CADASTRAL NUMÉRISÉ PCF 028-058-086 DU 2018

SITUATION EXISTANTE



SITUATION MODIFIÉE



LEGENDE

FOND DE PLAN

PLAN CADASTRAL NUMÉRISÉ (PCF 028-058-086 DU 2018)

BATIMENT EXISTANT
LIMITE PARCELLAIRE
LIMITE DU TERRITOIRE COMMUNAL
TOPONYME
N° DU PARCELLE

INFORMATIONS COMPLÉMENTAIRES BD-TOPO (A TITRE INDICATIF)

RIVIERE / ETANG / SURFACE HYDROGRAPHIQUE
RUISSEAU / COURS D'EAU

PLAN D'AMENAGEMENT GENERAL (PAG)

ZONES DE BASE

Zones urbanisées ou destinées à être urbanisées

Zones d'habitation

HAB-1 zone d'habitation 1
HAB-2 zone d'habitation 2

Zones mixtes

MIX-u zone mixte urbaine
MIX-v zone mixte villageoise
MIX-r zone mixte rurale

Zone de bâtiments et équipements publics

Zones d'activités

ECO-1 zone d'activités économiques communale type 1
ECO-2 zone d'activités économiques communale type 2
ECO-3 zone d'activités économiques régionale

Zone commerciale

Zones spéciales

zone spéciale-ASSA
zone spéciale-SYNP

Zone de sport et de loisirs

zone de sport et de loisirs - Camping
zone de sport et de loisirs - Golf
zone de sport et de loisirs - Jeunesse
zone de sport et de loisirs - Jeux
zone de sport et de loisirs - Sport
zone de sport et de loisirs - Vacances
zone de sport et de loisirs - Robbescheier

Zone de jardins familiaux

Zone verte

AGR zone agricole
FOR zone forestière
PARC zone de parc public
VERD zone de verdure

--- Délimitation de la zone verte

ZONES SUPERPOSEES

Zone soumise à un plan d'aménagement particulier "nouveau quartier"

Zone d'aménagement différé

Zone d'urbanisation prioritaire

Zones de servitude "urbanisation"

zone de servitude "urbanisation" - Intégration paysagère
zone de servitude "urbanisation" - Tampon 1
zone de servitude "urbanisation" - Tampon 2
zone de servitude "urbanisation" - non adicandi
zone de servitude "urbanisation" - Cours d'eau
zone de servitude "urbanisation" - Art. 17

Zone de servitude "couloirs et espaces réservés"

couleur pour projets routiers ou ferroviaires

Secteurs et éléments protégés d'intérêt communal

secteur protégé de type "environnement construit"

construction à conserver

petit patrimoine à conserver

alignement d'une construction existante à préserver

garantir d'une construction existante à préserver

ZONES OU ESPACES DEFINIS EN EXECUTION DE DISPOSITIONS SPECIFIQUES RELATIVES

à l'aménagement du territoire

station GSM selon PDS "Stations de base pour réseaux publics et communications mobiles"

à la protection de la nature et des ressources naturelles

à la protection des sites et monuments nationaux

à la gestion de l'eau

Informations complémentaires à titre indicatif

sur base de la loi modifiée du 19 juillet 2004 concernant l'aménagement communal et le développement urbain

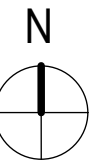
Plan d'aménagement particulier d'importance approuvé

Plan d'aménagement particulier d'importance approuvé

Biotoques

Mesures en rapport avec les "continues écologiques fonctionnelles"

Mesures compensatoires



COMMUNE DE CLERVAUX - 1 / 2 500

MODIFICATION DU PAG CLERVAUX "ADAPTATION PAP NQ MAR-NQ-01 - MARNACH – PAG VERSIONS ACTUELLE ET MODIFIÉE

Dewey Muller Partnerschaft mbB Architekten Stadtplaner

DATE

16.07.25

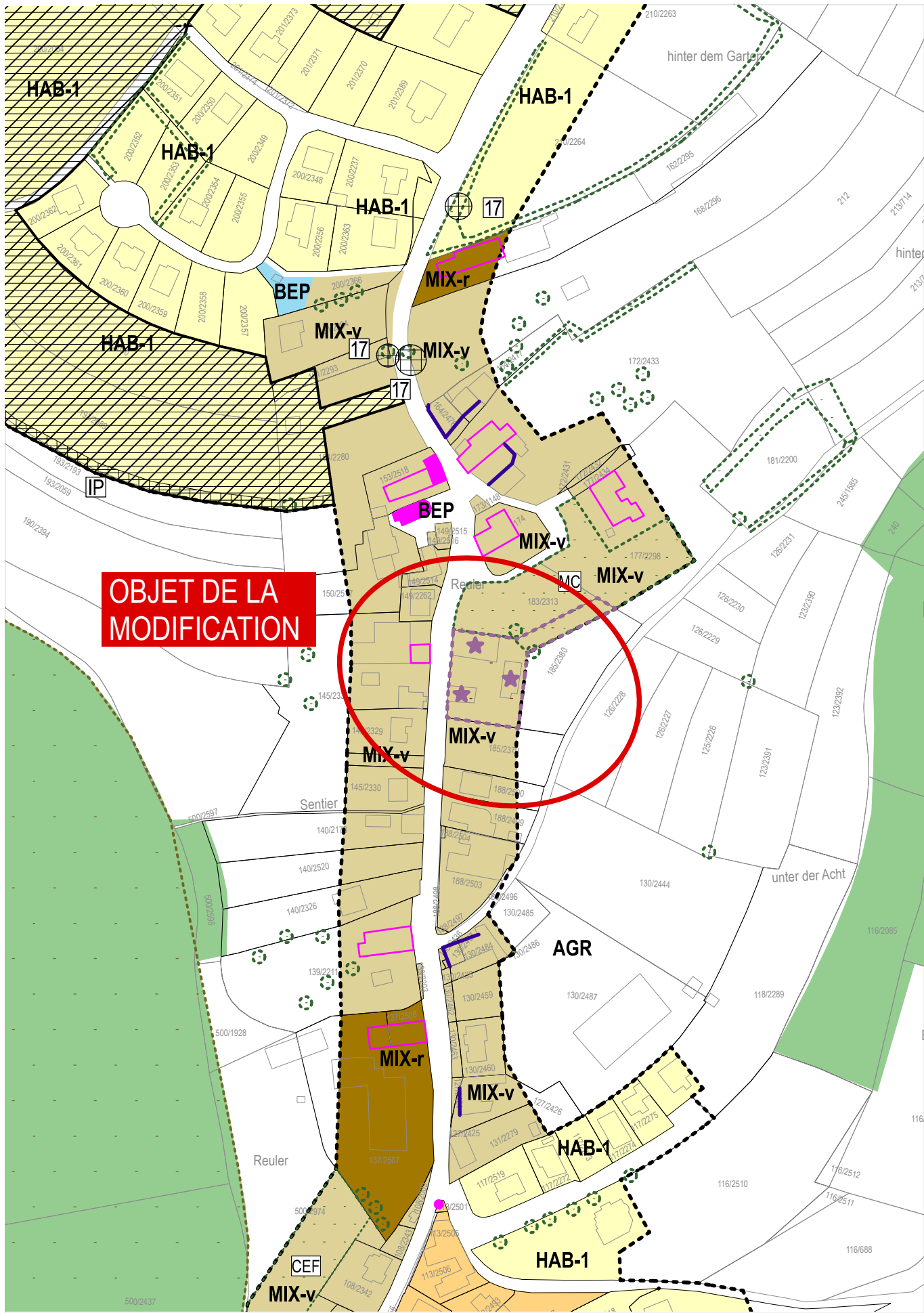
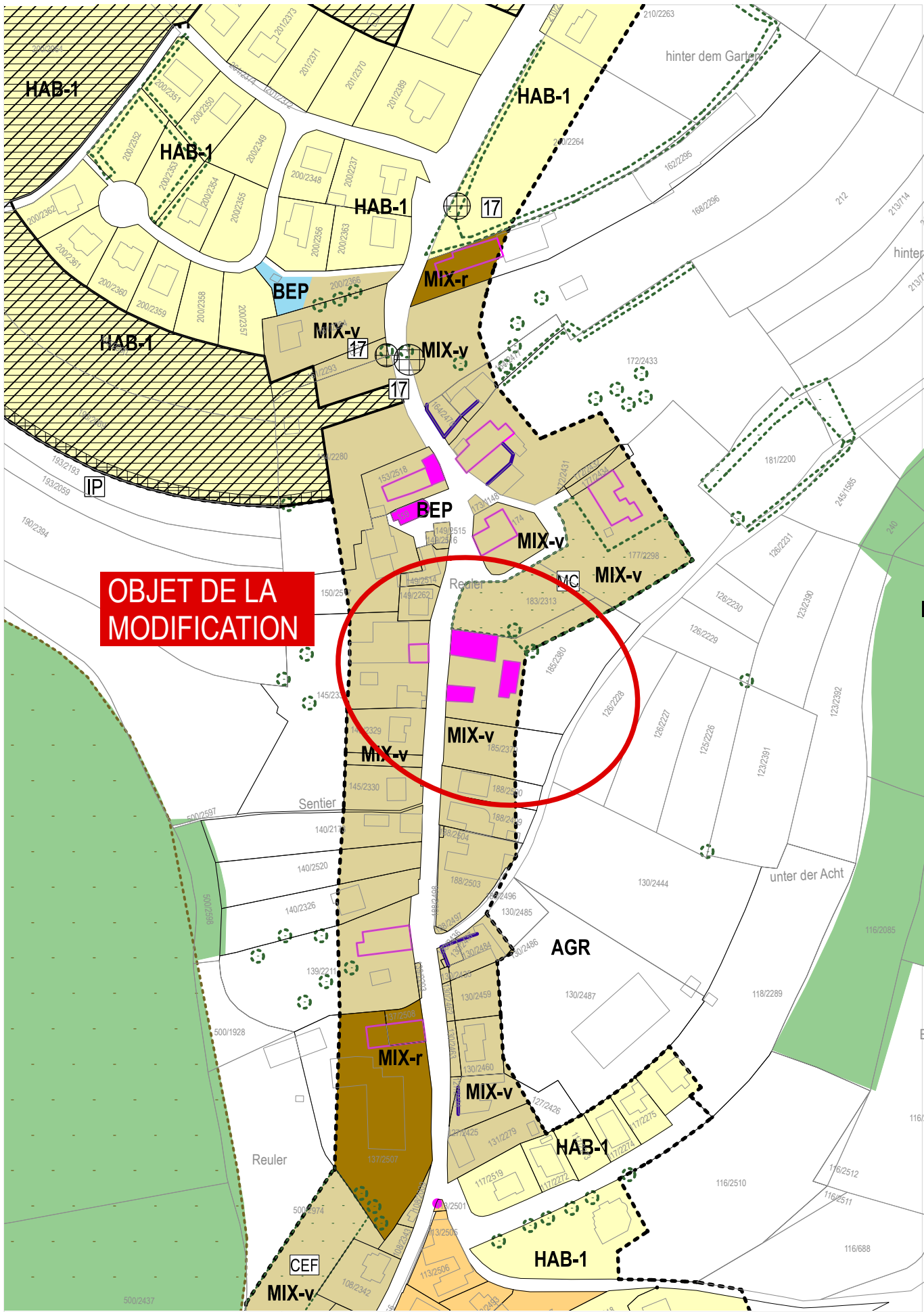
N° PROJET

2505-1

N° PLAN

MP-C-01-04

© ORIGINE FOND DE PLAN : DROITS RESERVES A L'ETAT DU GRAND-DUCHÉ DE LUXEMBOURG-COPIE ET REPRODUCTION INTERDITES - PHOTOGRAPHIES AERIENNES 2010 / PLAN CADASTRAL NUMERISE PCF 028-058-086 DU 2018



LEGENDE

FOND DE PLAN

PLAN CADASTRAL NUMERISE (PCF 028-058-086 DU 2018)

INFORMATIONS COMPLEMENTAIRES BD-TOPO (A TITRE INDICATIF)

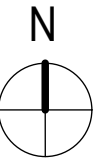
PLAN D'AMENAGEMENT GENERAL (PAG)

ZONES DE BASE

ZONES SUPERPOSEES

ZONES OU ESPACES DEFINIS EN EXECUTION DE DISPOSITIONS SPECIFIQUES RELATIVES

Informations complémentaires à titre indicatif



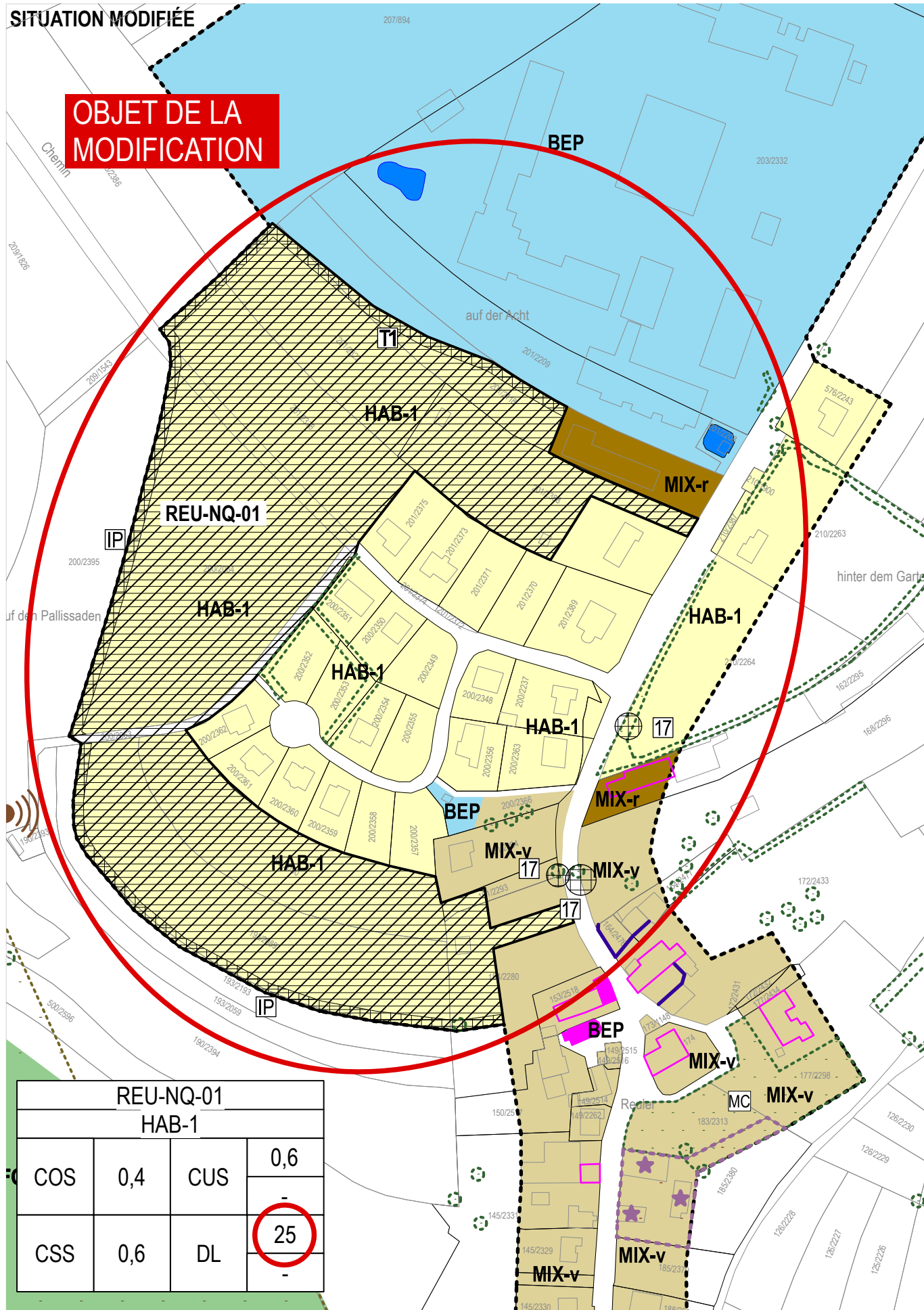
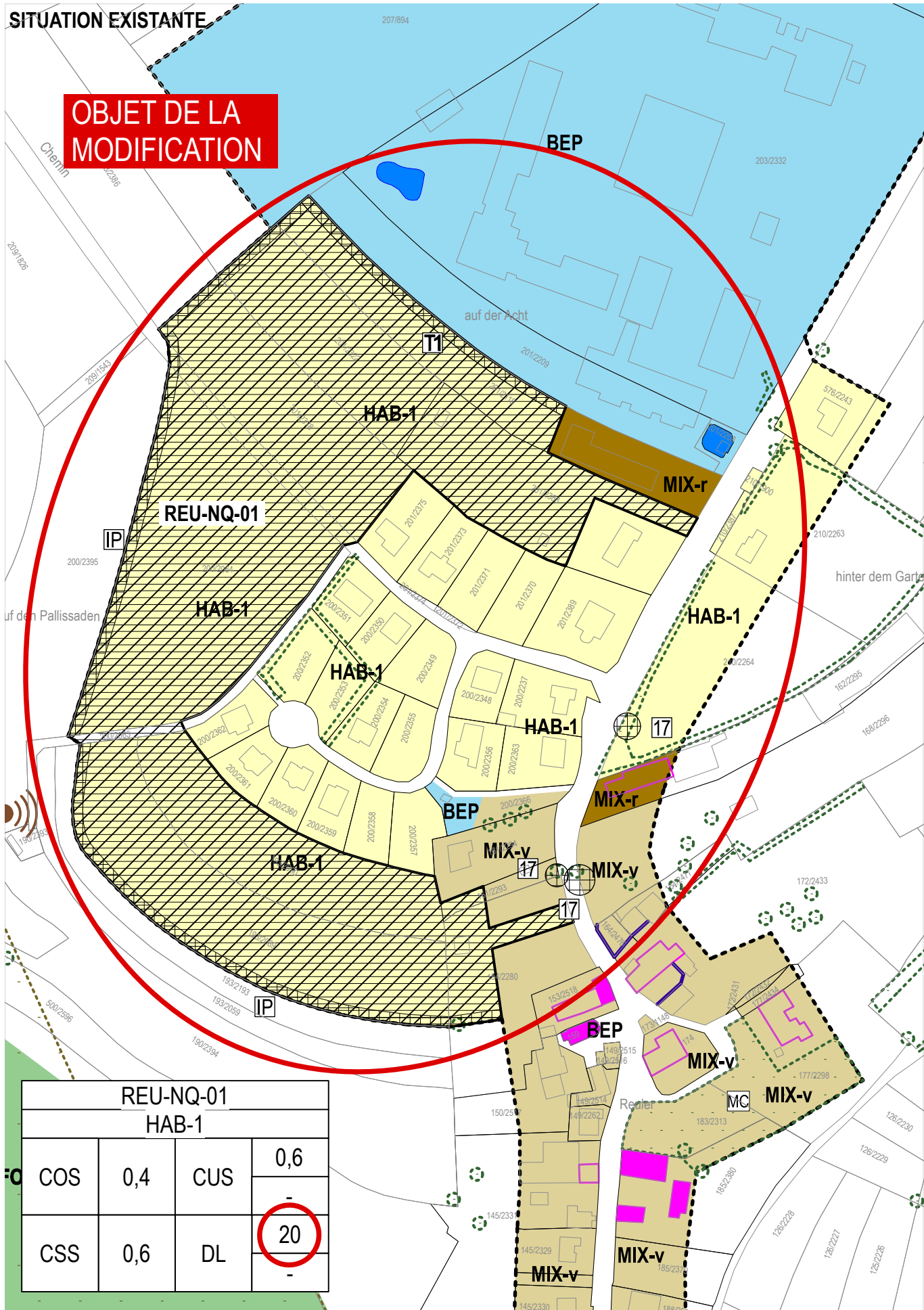
COMMUNE DE CLERVAUX - 1 / 2 500

MODIFICATION DU PAG CLERVAUX "ADAPTATION MONUMENTS NATIONAUX - REULER – PAG VERSIONS ACTUELLE ET MODIFIÉE

Dewey Muller Partnerschaft mbB Architekten Stadtplaner

DATE	N° PROJET	N° PLAN
16.07.25	2505-1	MP-C-01-03

© ORIGINE FOND DE PLAN : DROITS RESERVES A L'ETAT DU GRAND-DUCHÉ DE LUXEMBOURG-COPIE ET REPRODUCTION INTERDITES - PHOTOGRAPHIES AERIENNES 2010 / PLAN CADASTRAL NUMERISE PCF 028-058-086 DU 2018



LEGENDE

FOND DE PLAN

PLAN CADASTRAL NUMERISE (PCF 028-058-086 DU 2018)

BATIMENT EXISTANT
LIMITE PARCELLAIRE
LIMITE DU TERRITOIRE COMMUNAL
TOPONYME
N° DU PARCELLE

INFORMATIONS COMPLEMENTAIRES BD-TOPO (A TITRE INDICATIF)

RIVIERE / ETANG / SURFACE HYDROGRAPHIQUE
RUISSEAU / COURS D'EAU

PLAN D'AMENAGEMENT GENERAL (PAG)

ZONES DE BASE

Zones urbanisées ou destinées à être urbanisées

Zones d'habitation

HAB-1 zone d'habitation 1
HAB-2 zone d'habitation 2

Zones mixtes

MIX-r zone mixte urbaine
MIX-v zone mixte villageoise
MIX-s zone mixte rurale

BEP Zone de bâtiments et équipements publics

Zones d'activités

ECO+1 zone d'activités économiques communale type 1
ECO+2 zone d'activités économiques communale type 2
ECO+3 zone d'activités économiques régionale

Zone commerciale

Zones spéciales

zone spéciale-ASSA
zone spéciale-SYNP

Zone de sport et de loisirs

Zone de sport et de loisirs - Camping
Zone de sport et de loisirs - Golf
Zone de sport et de loisirs - Jeunesse
Zone de sport et de loisirs - Jeux
Zone de sport et de loisirs - Sport
Zone de sport et de loisirs - Vacances
Zone de sport et de loisirs - Robbesscheier

Zone de jardins familiaux

Zone verte

AGR zone agricole
FOR zone forestière
PARC zone de parc public
VERD zone de verdure

Délimitation de la zone verte

ZONES SUPERPOSEES

Zone soumise à un plan d'aménagement particulier "nouveau quartier"

Zone d'aménagement différé

Zone d'urbanisation prioritaire

Zones de servitude "urbanisation"

zone de servitude "urbanisation" - intégration paysagère
zone de servitude "urbanisation" - tampon 1
zone de servitude "urbanisation" - tampon 2
zone de servitude "urbanisation" - non adicandi
zone de servitude "urbanisation" - Cours d'eau
zone de servitude "urbanisation" - Art. 17

Zone de servitude "couloirs et espaces réservés"

couloir pour projets routiers ou ferroviaires

Secteurs et éléments protégés d'intérêt communal

secteur protégé de type "environnement construit"

construction à conserver

petit patrimoine à conserver

alignement d'une construction existante à préserver

garantir d'une construction existante à préserver

ZONES OU ESPACES DEFINIS EN EXECUTION DE DISPOSITIONS SPECIFIQUES RELATIVES

à l'aménagement du territoire

station GSM selon POS "Stations de base pour réseaux publics et communications mobiles"

à la protection de la nature et des ressources naturelles

à la protection des sites et monuments nationaux

à la gestion de l'eau

Informations complémentaires à titre indicatif

sur base de la loi modifiée du 19 juillet 2004 concernant l'aménagement communal et le développement urbain

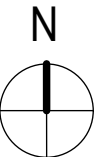
Plan d'aménagement particulier d'urbanisme approuvé

N° du plan d'aménagement particulier d'urbanisme approuvé

Biotopes

Mesures en rapport avec les "continues écologiques fonctionnelles"

Mesures compensatoires



COMMUNE DE CLERVAUX - 1 / 2 500

MODIFICATION DU PAG CLERVAUX "ADAPTATION PAP NQ REU-NQ-01 - REULER - PAG VERSIONS ACTUELLE ET MODIFIÉE

Dewey Muller Partnerschaft mbB Architekten Stadtplaner

DATE	N° PROJET	N° PLAN
16.07.25	2505-1	MP-C-01-04