












Légende

Fond de plan

-  Bâtiment existant (PCN 2018)
-  Bâtiment démolé (Orthophoto 2017)
-  Périmètre d'agglomération (PAG en vigueur)
-  Parcellaire (PCN 2018)
-  Limite du territoire communal (PCN 2018)

Offre en transports publics et accessibilité des arrêts

-  Ligne de bus
-  Arrêt de bus
-  Accessibilité de l'arrêt de bus (300m)
-  Ligne CFL
-  Gare
-  Accessibilité de l'arrêt de la gare (500m)

Lignes de bus

- 642 Wiltz - Weicherdange - Clervaux
- 645 Wiltz - Heinerscheid - Clervaux
- 660 Clervaux - Lieler
- 663 Clervaux - Vianden
- 664 Vianden - Hosingen - Clervaux
- 665 Clervaux - Hosingen - Rodershausen
- 670 Clervaux - Drauffelt - Marnach
- 677 Clervaux - Troine
- 680 Clervaux - Sassel
- 682 (Reuler -) Clervaux - Hachiville
- 840 Troine - Clervaux - Colmar/Usines - Bissen
- 860 Clervaux - Hosingen - Stolzenbourg/S.E.O.

MAÎTRE DE L'OUVRAGE
Commune de Clervaux

PROJET
Transports publics

PLAN
Localité de Clervaux-Nord

BUREAU D'ÉTUDES
Arbeitsgemeinschaft PAG Clervaux

DEWEY MULLER **zimplan s.à r.l.**
architekten stadplaner architecten urbanisten Urbanisme & Aménagement du Territoire

DESSINÉ PAR VKS FORMAT DIN-A3 (420 x 297 mm)

VÉRIFIÉ PAR ABM ÉCHELLE 1 / 5.000

DATE 12.03.2018 0 50 100 m

FICHER Z:\Clervaux\EP\D_Plans\EP1-Inventaire-analyse\Kap. 7 Verkehr

PLAN N° EP1-07.3-01.1_Clervaux_Nord

FOND DE PLAN © ORIGINE CADASTRE - DROITS RÉSERVÉS À L'ÉTAT DU GRAND DUCHÉ DE LUXEMBOURG - COPIE ET REPRODUCTION INTERDITES



