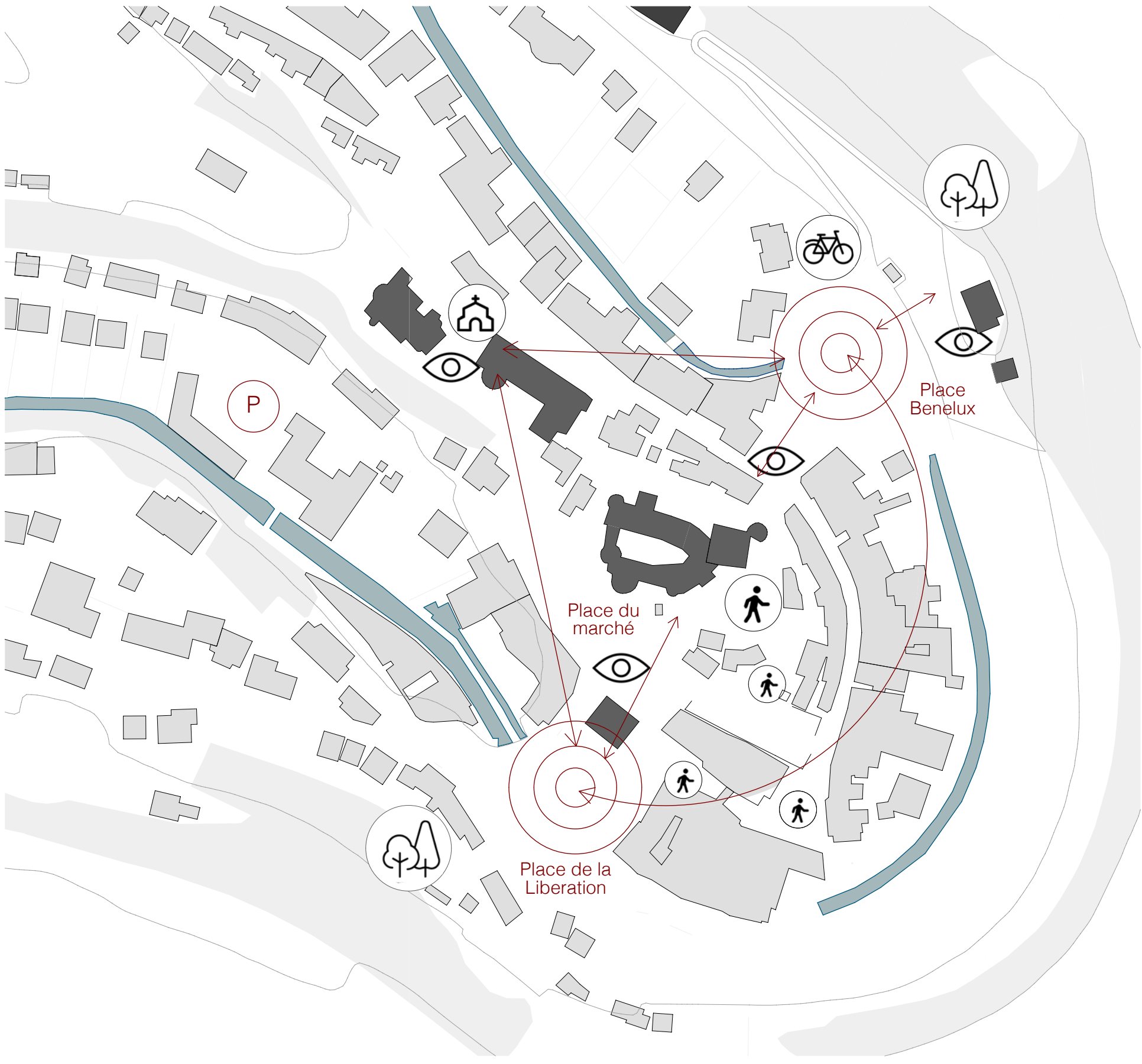




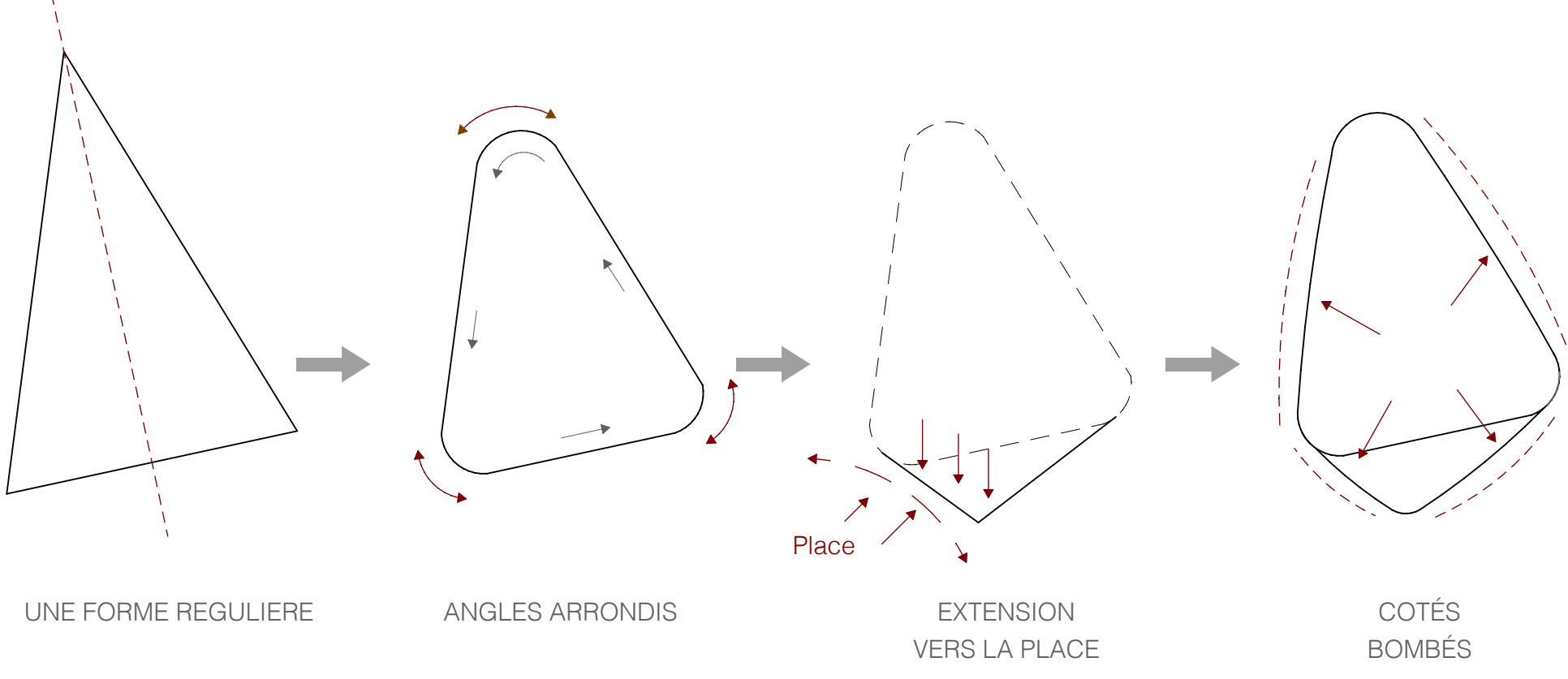
PLACE BENELUX

Le Projet de Place Benelux naît pour répondre aux besoins de la Commune de stationnements, tout en ayant la volonté de donner une nouvelle vie à cet endroit particulier, situé à l'entrée nord de Clervaux. Dans une vision à long terme, le Centre est appréhendé dans sa globalité : l'objectif est de lui donner une unité et de connecter Place de la Libération avec Place Benelux au travers d'un réseau de parcours piétons et d'un même traitement des sols et des matériaux. Situé dans le croisement des axes visuels qui mettent en relation le Centre piéton, le Château et le Parc, le Projet s'inscrit dans la topographie existante, dans la volonté d'avoir un impact visuel faible et de mettre en valeur la Place.

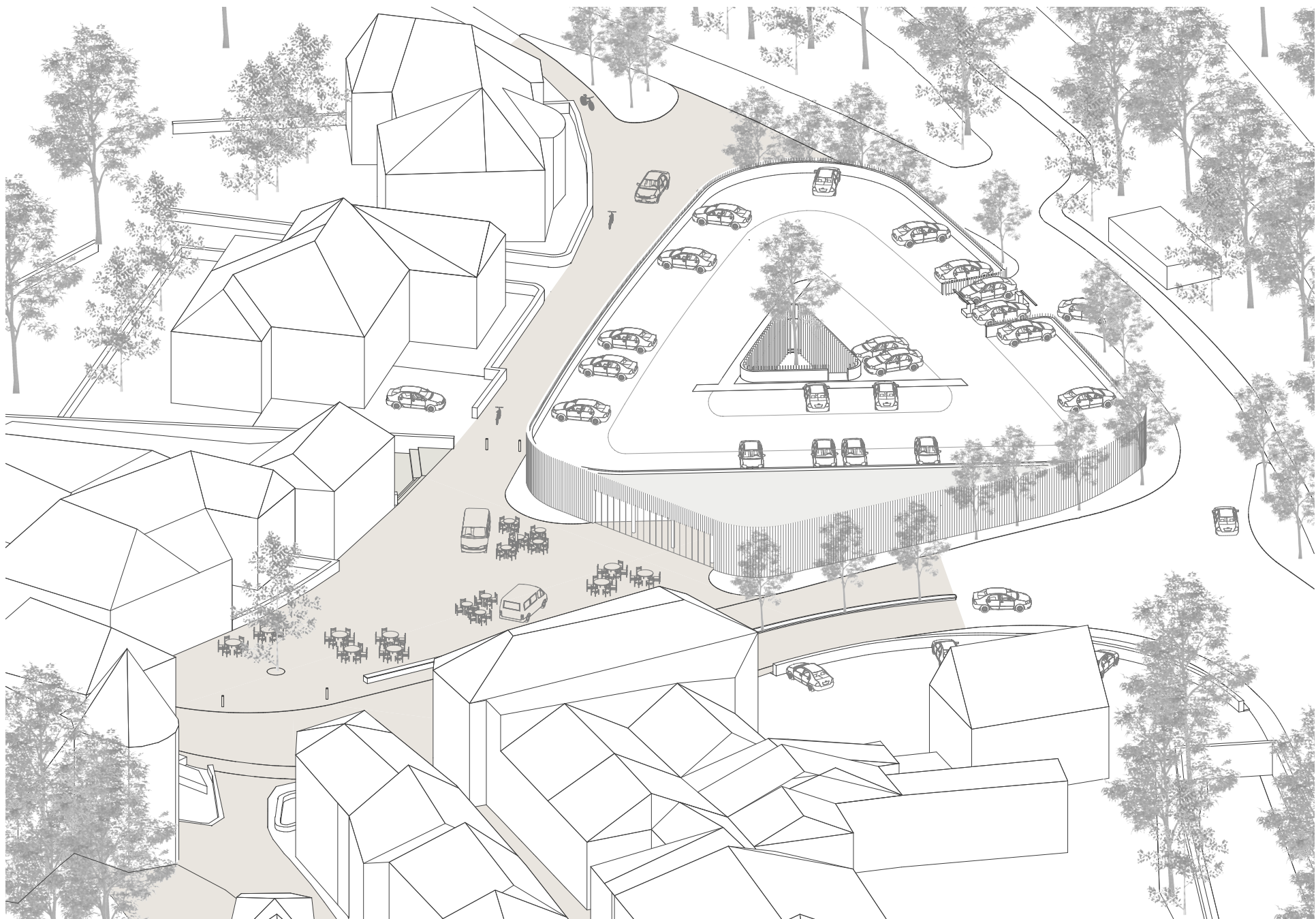
Concept d'ensemble - échelle 1:2000



Choix de la forme



Axonométrie de Place Benelux



Plan du niveau 1 - échelle 1:250

53 Parkings / 105



Coupe longitudinale - échelle 1:100

